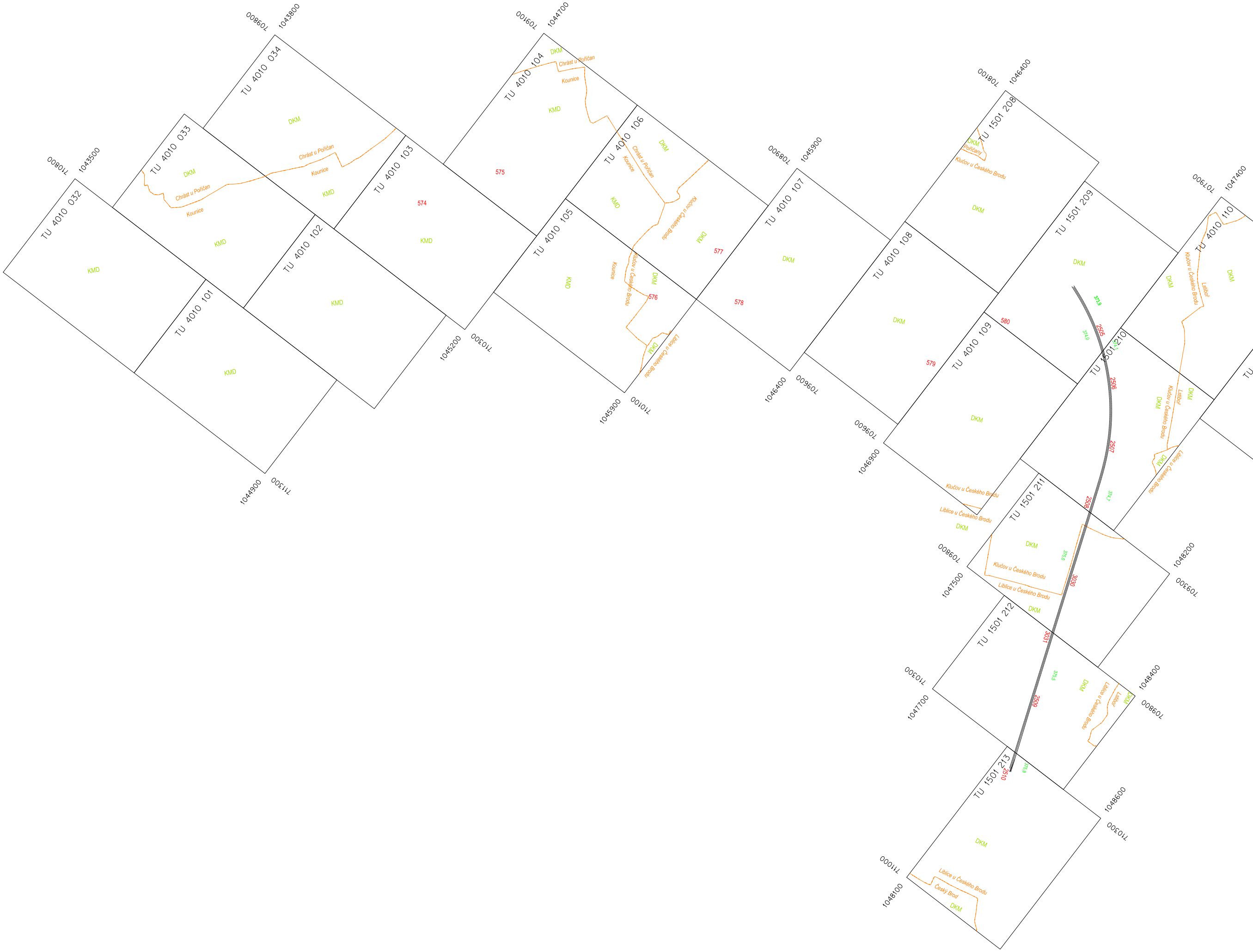
TU 4010 032
TU 4010 033
TU 4010 034
TU 4010 101
TU 4010 102
TU 4010 103
TU 4010 104
TU 4010 105
TU 4010 106
TU 4010 107
TU 4010 108
TU 4010 109
TU 4010 110
TU 1501 208
TU 1501 209
TU 1501 210
TU 1501 211
TU 1501 212
TU 1501 213
KMD
DKM
Chrást u Poličan
Kounice
Klučov u Českého Brodu
Liblice u Českého Brodu
Poličany
Lstiboř
Český Brod
574
575
576
577
578
579
580
2505
2506
2507
2508
2509
2510
3030
3031
710800
1043500
709800
1043800
709100
1044700
708900
1045900
708100
1046400
707900
1047400
711300
1044900
710300
1045200
710100
1045900
709600
1046400
709600
1046900
709800
1047500
709300
1048200
710300
1047700
709800
1048400
710300
1048600
711000
1048100

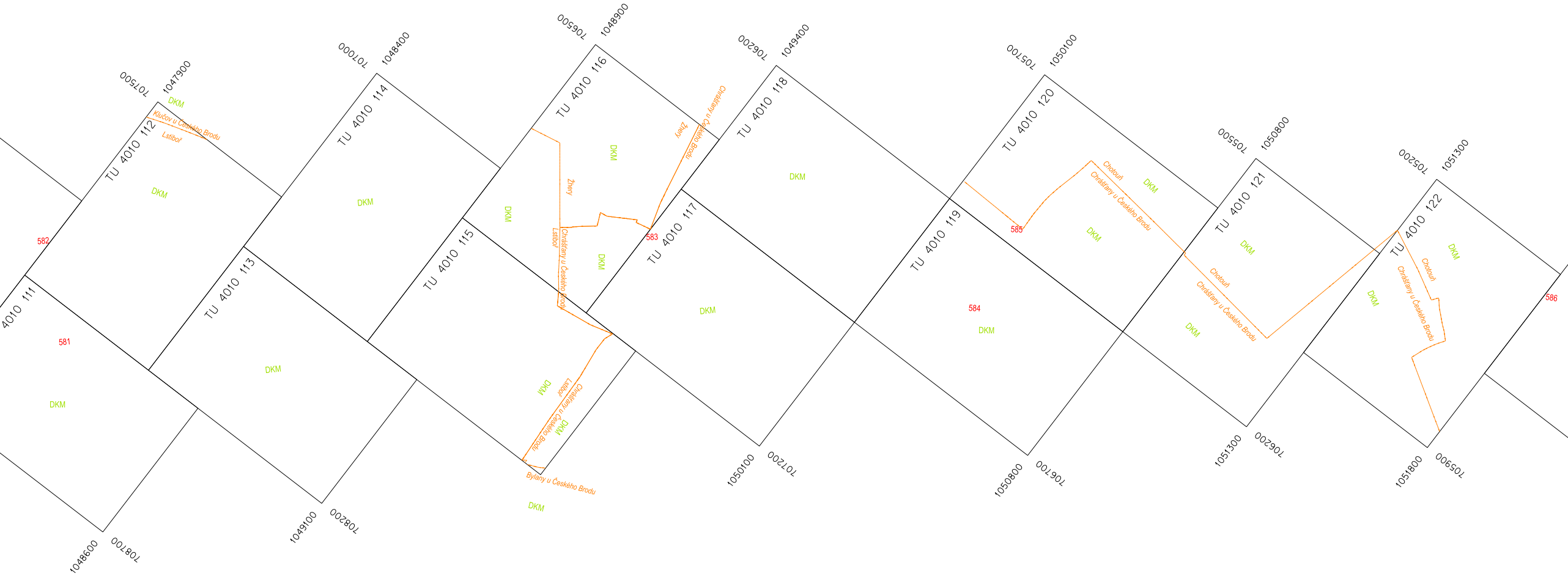

707500
1047900
707000
1048400
706500
1048900
706200
1049400
705700
1050100
705500
1050800
705200
1051300
TU 4010 111
TU 4010 112
TU 4010 113
TU 4010 114
TU 4010 115
TU 4010 116
TU 4010 117
TU 4010 118
TU 4010 119
TU 4010 120
TU 4010 121
TU 4010 122
Klučov u Českého Brodu
Lstiboř
Žhery
Chrášťany u Českého Brodu
Bylany u Českého Brodu
Chotouň
DKM
581
582
583
584
585
586
1048600
708700
1049100
708200
1050100
707700
1050800
706700
1051300
706200
1051800
705900

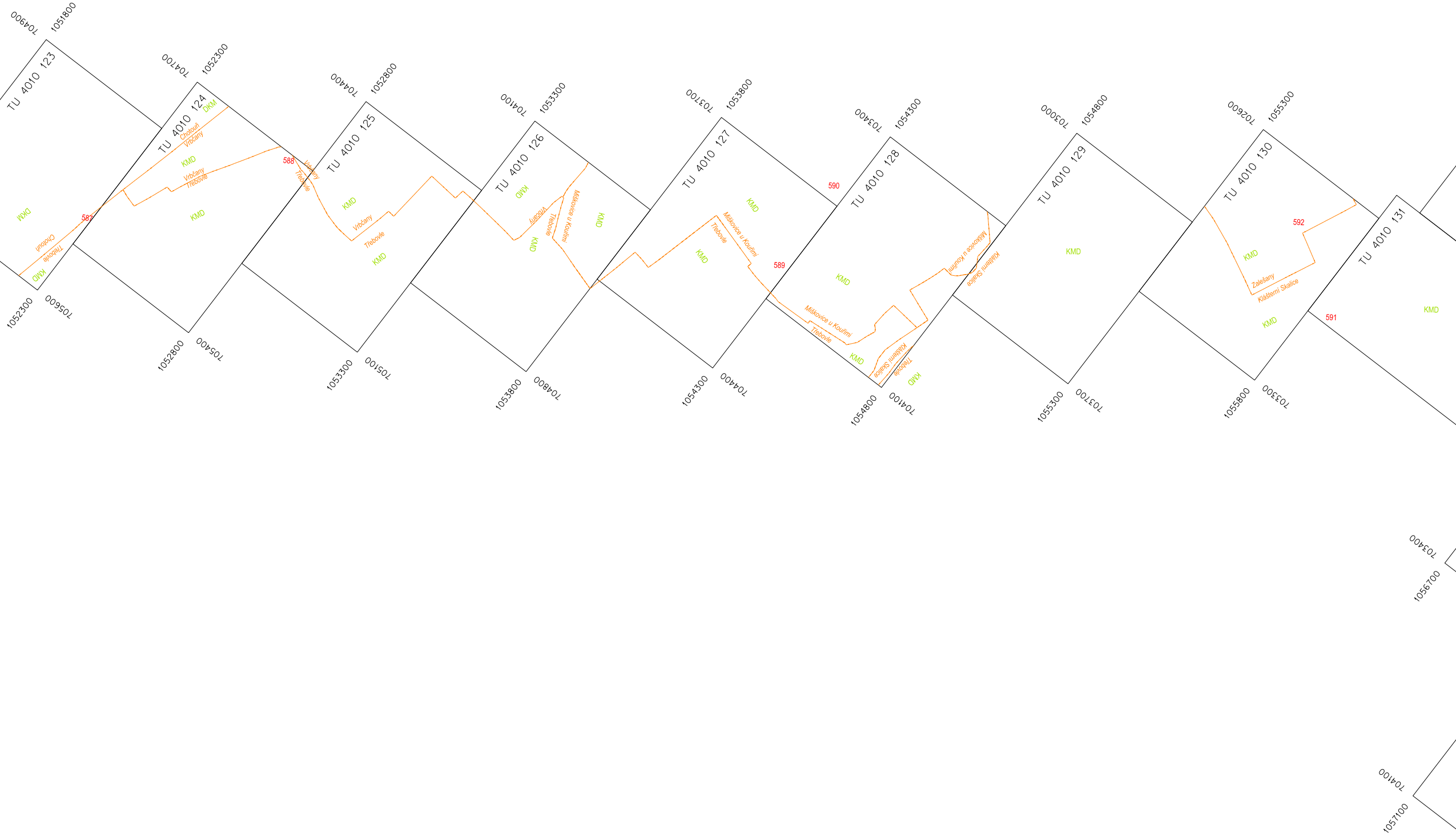
TU 4010 123
TU 4010 124
TU 4010 125
TU 4010 126
TU 4010 127
TU 4010 128
TU 4010 129
TU 4010 130
TU 4010 131
704900
1051800
704700
1052300
704400
1052800
704100
1053300
703700
1053800
703400
1054300
703000
1054800
702600
1055300
1052300
705600
1052800
705400
1053300
705100
1053800
704800
1054300
704400
1054800
704100
1055300
703700
1055800
703300
703400
1056700
704100
1057100
DKM
KMD
Chotouň
Třebovle
Vrbčany
587
588
589
590
591
592
Miškovice u Kouřimi
Klášterní Skalice
Zalešany

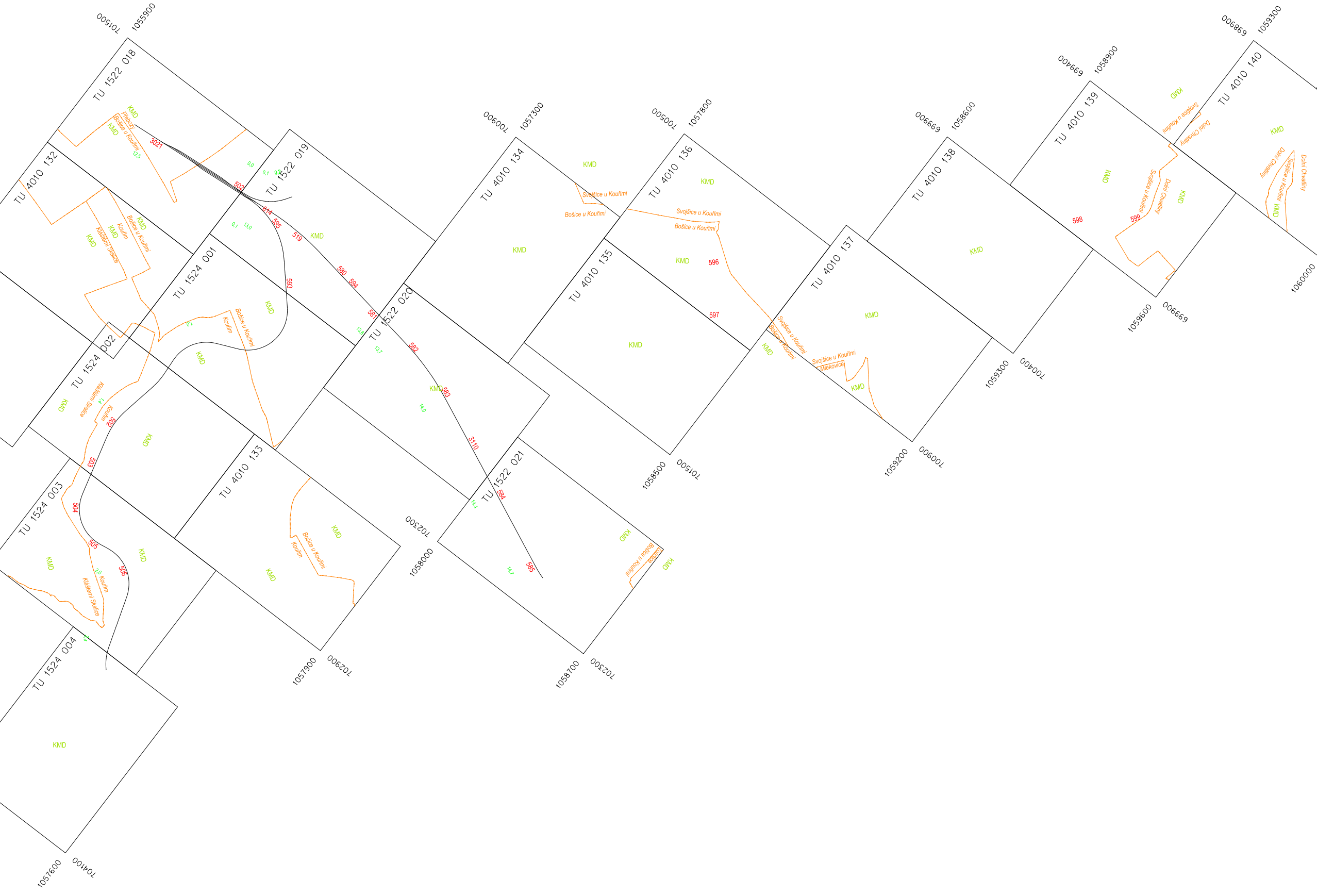

701500
1055900
TU 1522 018
TU 4010 132
TU 1522 019
TU 1524 001
TU 1524 002
TU 1524 003
TU 1524 004
TU 4010 133
TU 1522 020
TU 1522 021
700900
1057300
TU 4010 134
700500
1057800
TU 4010 136
TU 4010 135
699900
1058600
TU 4010 138
TU 4010 137
699400
1058900
TU 4010 139
698900
1059300
TU 4010 140
KMD
Bošice u Kouřimi
Kouřim
Klášterní Skalice
Svojšice u Kouřimi
Dolní Chvatliny
Mišovice
3021
503
614
595
519
580
594
593
581
592
583
3110
584
585
502
505
504
506
596
597
598
599
0,0
0,1
13,0
13,5
13,7
14,0
14,4
14,7
1057600
704100
1057900
702900
1058000
702300
1058700
702300
1058500
701500
1059200
700900
1059300
700400
1059600
699900
1060000

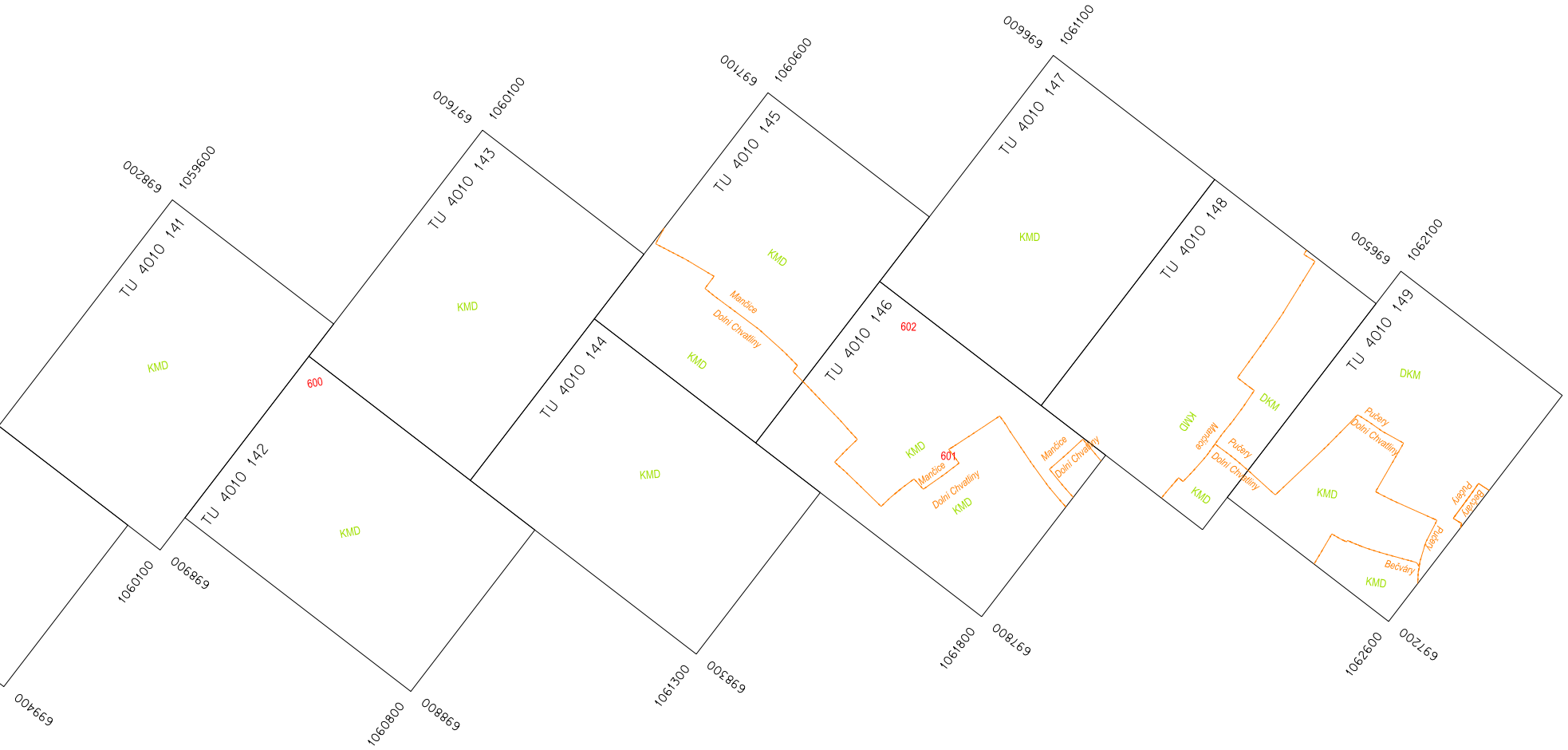
698200
1059600
TU 4010 141
KMD
697600
1060100
TU 4010 143
KMD
697100
1060600
TU 4010 145
KMD
Mančice
Dolní Chvatliny
KMD
696600
1061100
TU 4010 147
KMD
TU 4010 148
DKM
Mančice
Pučery
Dolní Chvatliny
KMD
696500
1062100
TU 4010 149
DKM
Pučery
Dolní Chvatliny
KMD
Bečváry
KMD
600
TU 4010 142
KMD
TU 4010 144
KMD
TU 4010 146
602
601
KMD
Mančice
Dolní Chvatliny
KMD
Mančice
Dolní Chvatliny
699400
1060100
698900
1060800
698800
1061300
698300
1061800
697800
1062600
697200

Přehled kladu mapových listů JŽM TU 4010 ML032-149

Vyhotovení geodetického podkladu pro projektovou přípravu vysokorychlostních tratí

v úseku Poříčany - Světlá nad Sázavou

M 1:10 000